


F

VYPRACOVAL Ing. Juraj KAPUSTA <i>Kapusta</i>		ZODP. GEODET Ing. Branislav VÁVRA <i>Vavra</i>		HL. INŽ. PROJEKTU Ing. Peter LOVIČ <i>Lo</i>		ZHOTOVITEĽ  DOPRAVOPROJEKT DOPRAVOPROJEKT a.s. BRATISLAVA DIVÍZIA ZVOLEN 960 01 Zvolen, M.R.Štefánika 4724	
KONTROLOVAL Ing. Jozef BIZUB <i>Bizub</i>		SÚRADNICOVÝ SYSTÉM S-JTSK v realizácii JTSK		IDENTIFIKAČNÉ ČÍSLO PRÍLOHY 2610CE-20400-C-DRS-004_X			
OBJEDNÁVATEĽ Úrad Banskobystrického samosprávneho kraja, Námestie SNP 23, 974 01 BANSKÁ BYSTRICA							
KRAJ BANSKOBYSSTRICKÝ				OKRES VEĽKÝ KRTÍŠ			
NÁZOV STAVIEB REKONŠTRUKCIA A OBNOVA MOSTOV NA CESTÁCH III. triedy BBSK, oblasť JUH STAVBA MOST ev. č. 2610-12, C III/2649 v km 12,687 – ČELÁRE OBJEKT VYJADRENIA SPRÁVCOV INŽINIERSKÝCH SIETÍ						ČÍSLO ZÁKAZKY 9119-00	
						STUPEŇ DSP/DRS	
						DÁTUM 08/2020	
						FORMÁT A4	
						MIERKA –	
						ČÍSLO PRÍLOHY 4	
						SÚPRAVA	

DOPRAVOPROJEKT, a.s.
Kominárska 14/2,4
832 03 Bratislava-Nové Mesto

Vybavuje/ telef. číslo Žilina
Milo/0911 775 085 **1.6.2020**
milo@energotel.sk

Vec: Vyjadrenie o existencii trás podzemných telekomunikačných vedení v majetku spoločnosti Energotel, a.s.

Vyjadrenie pre:

Registračné číslo žiadosti: **620200785**

Žiadateľ: **Dopravoprojekt, a.s., Kominárska 14/2,4, Bratislava**

Názov stavby: **Rekonštrukcia a obnova mostov na c.III.tr. v BBSK**

Obec, kataster, parcelné číslo/: **k.ú. Kráľovce, Krnišov, Čeláre, Mučín, Abovce, Veľká Suchá**

Platnosť vyjadrenia **do 1.6.2021**

Vážený žiadateľ,

Na základe Vašej žiadosti Vám zasielame informatívne vyjadrenie o existencii trás podzemných vedení v majetku spoločnosti Energotel, a.s. v záujmovom území špecifikovanom v žiadosti registrovanej pod vyššie uvedeným registračným číslom prostredníctvom portálu <https://registracia-portal.energotel.sk/>:

V záujmovom území sa **nenachádzajú** trasy podzemných telekomunikačných vedení v majetku **spol. Energotel, a.s.**

S pozdravom



Ing. Ján Mošat'
Vedúci potrubných systémov
eustream, a.s.
Votrubova 11/a
821 09 Bratislava

Dopravoprojekt, a.s.
Kominárska 141/2, 4
Bratislava-Nové Mesto (okres: Bratislava III)
83203

Váš list číslo/zo dňa

Číslo žiadosti

Vybavuje/kontakt

Dátum

325/2020

odd. GIS a ITIS
eustream, a.s., Votrubova 11/a, 821 09
Bratislava
evyjadenia@eustream.sk
+421 37 625 5193

27.05.2020

Rekonštrukcia a obnova mostov na cestách III. triedy v BBSK - juh

podľa zákresu žiadateľa

NEZASAHUJE

do ochranného ani bezpečnostného pásma prepravnej siete eustream, a.s.

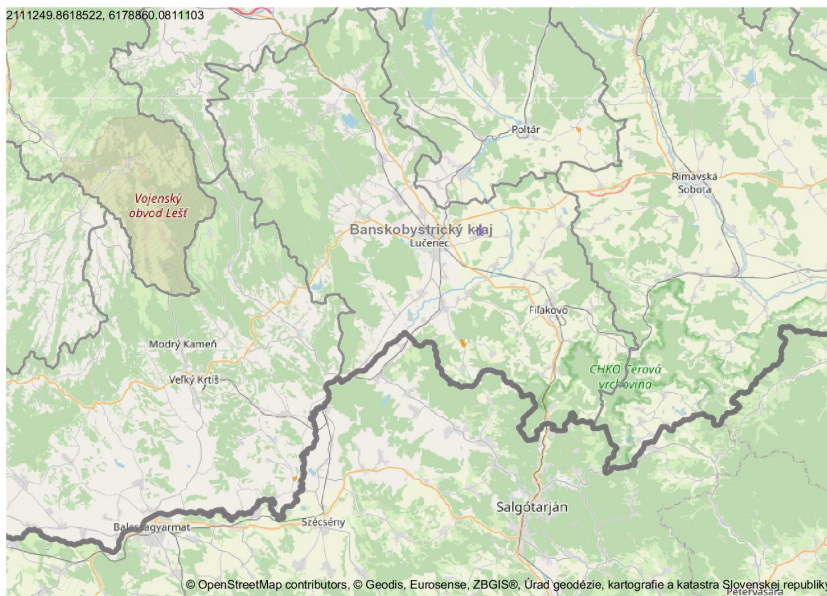
Ochranné pásmo je definované vodorovnou vzdialenosťou meranou kolmo na obidve strany od osi plynovodu. Pre sieť eustream, a.s. vzhľadom na priemer potrubí a tlak prepravovaného média (DN nad 500 mm a tlak nad 4 Mpa) platí podľa § 79 ods.(2) , písmeno (d) zákona 251/2012 ochranné pásmo 50 m od osi krajnej línie prepravnej siete a podľa § 80 ods (2) písm (g) zákona č. 251/2012 zb. pre bezpečnostné pásmo platí vzdialenosť 200 m.

Vyjadenie platí len pre inžinierske siete eustream, a.s. podľa priloženej situácie zakreslenej žiadateľom, ktorá je neoddeliteľnou súčasťou tohto vyjadenia a má platnosť 1 rok odo dňa vydania.

S pozdravom
eustream, a.s

Ing. Ján Mošat'
Vedúci potrubných systémov, eustream, a. s.

Prílohy:



**ŽIADOSŤ / OBJEDNÁVKA / VYJADRENIA O EXISTENCII PODZEMNÝCH
TELEKOMUNIKAČNÝCH ZARIADENÍ
PREVÁDZKOVATEĽA – ORANGE SLOVENSKO a.s.**

Poradové číslo: BB - 1409/2020

Firma: Dopravoprojekt, a.s.
Meno: Ing. Vávra Branislav
Adresa: Kominárska 141/2,4
832 03 Bratislava
telefón: 0905/859429
IČO : 31322000
DIČ : 2020524770
DIČ DPH : SK 2020524770
žiadateľ / objednatel

Michlovský s.r.o.
Zdeno Turoň
UC 2 – údržbové centrum Banská Bystrica
Zvolenská cesta 21, 974 05 Banská Bystrica
tel.: 0907 748 032
IČO : 36 230 537
DIČ : 2020169723
DIČ DPH : SK 2020169723
správca PTZ Orange Slovensko, a.s.

Adresa na doručenie :

Objednávka číslo : Vaša značka:
Na základe objednávky žiadam o vydanie vyjadrenia o existencii podzemných telekomunikačných zariadení (PTZ)
na stavebné práce*

Rekonštrukcia a obnova mostov na cestách III. triedy v BBSK - juh - most Čerláre

Presné miesto vykonávania prác a katastrálne územie:

Čerláre

parcelné číslo

Pre vymedzenie rozsahu prác, ktorými môžu byť PTZ dotknuté

a/* prikladám situačný výkres stavebnej akcie č.:

mierka

vyhotovený v rámci projektu s názvom

projektantom

b/* ohraničujem miesto konania prác (kde sa nevypracováva projektová dokumentácia) takto:

Podľa prílohy:

situácia záujmového územia v KM

Vyjadrenie požadujem na účely:

Zistenie IS,ÚR,SP,realizácia

Žiadateľ:

správca PTZ:

V Banskej Bystrici dňa:

24.6.2020

Pečiatka:

Poradové číslo:

BB - 1409/2020

Vybavuje: p. Turoň, tel. 0907 748 032, v Banskej Bystrici,
p. Vengrín, tel. 0908 945 136, v Banskej Bystrici,

dňa: **24.6.2020**

Stavebná akcia : **Rekonštrukcia a obnova mostov na cestách III. triedy v BBSK - juh - most Čeláre**

Miesto, kat.územie: **Čeláre**

p.č.

Účel: **Zistenie IS,ÚR,SP,realizácia**

nedôjde

ku stretu PTZ prevádzkovateľa **Orange Slovensko a.s. Metodova 8, 821 08 Bratislava**

Existujúce PTZ sú chránené ochranným pásmom. V káblovej ryhe sú uložené HDPE trubky, optické káble a spojky roznej funkčnosti. Údaje o technickom stave a počte HDPE poskytneme po zdôvodnenej potrebe pri vytýčení trasy.

Pri projektovaní stavieb dodržať priestorovú normu STN 736005 a ustanovenia zákona o elektronických komunikáciach č. 351/2011 Z.z. o ochrane sietí a zariadení. Pri križení sietí, tesných súbehoch, pri budovaní nových komunikácií a spevnených plôch pokiaľ nedochádza k prekládke, optickú trasu mechanicky chrániť žlabovaním. Všetky vynútené práce výstavbou na ochrane TKZ a prekládky trasy riešiť samostatným projektom odsúhlaseným na Orange Slovensko, a.s.. Mechanická ochrana a prekládka budú realizovné v plnej výške na náklady investora. Realizáciu prekládky PTZ Orange vykoná na základe územného rozhodnutia a " Zmluvy o preložke " so spoločnosťou Orange Slovensko a.s. nim poverená servisná organizácia. Zahájenie stavebných prác v ochrannom pásme optickej trasy oznámiť správcovi PTZ.

Upozorňujeme, že

1/ vo Vašom záujmovom území, resp. v trasách Orange Slovensko a.s., sa môžu nachádzať TKZ iných prevádzkovateľov
2/ rádiokomunikačné stavby Orange Slovensko a el. prípojky ku nim, nie sú predmetom toho vyjadrenia

Ďalej pri akýchkoľvek prácach, ktorými môžu byť ohrozené alebo poškodené PTZ, ste povinný vykonať všetky objektívne účinné ochranné opatrenia najmä tým, že zabezpečíte:

- pred začatím zemných prác **vytýčenie** a vyznačenie polohy PTZ priamo na povrchu terénu objednať u správcu PTZ / vyznačenie podzemnej trasy si prevedie objednavateľ farbou alebo kolíkmi /
- preukázateľné oboznámenie pracovníkov, vykonávajúcich zemné práce, s vytýčenou a vyznačenou polohou PTZ a upozornenie pracovníkov vykonávajúcich zemné práce na možnú polohovú odchýlku +/- 30 cm skutočného uloženia PTZ od vyznačenej polohy na povrchu terénu, aby pri prácach v miestach výskytu vedení a zariadení pracovali s najväčšou opatnosťou a bezpodmienečne nepoužívali nevhodné náradie (napr. hĺbiace stroje) vo vzdialenosti najmenej 1 m (**v ochrannom pásme 1,5 m**) na každú stranu od vyznačenej polohy PTZ,
- dodržanie zákazu prechádzania ťažkými vozidlami, kým sa nevykoná ochrana proti mechanickému poškodeniu
- nad optickou trasou dodržanie zákazu skládok a budovania zariadení, ktoré by znemožňovali prístup k PTZ
- súhlas prevádzkovateľa a správcu pri zmene nivelety nad trasou PTZ
- aby odkryté časti PTZ boli riadne zabezpečené proti prevysu, ohrozeniu a poškodeniu nepovolnou osobou
- pred záhonom previesť zhutnenie zeminy pod HDPE trasou, obnoviť krytie a značenie (zákrytové dosky, fólia, markery)
- aby bezodkladne oznámili každé poškodenie PTZ na tel. Číslo 033 / 77 320 32, mob. 0907 721 378
- overenie výškového a stranového uloženia PTZ ručnými sondami (vzhľadom na to, že nezodpovedáme za zmeny priestorového uloženia PTZ vykonané bez nášho vedomia),
- pred záhonom obnažených miest PTZ prizvať pracovníka servisu ku kontrole, kde bude vystavený zápis o nepoškodení trasy, dodržania podmienok vyjadrenia prevádzkovateľa a správcu PTZ
- ďalšie podmienky prevádzkovateľa a správcu PTZ :

V záujmovom území sa nenachádzajú PTZ Orange.

zákona č. 351/2011 a TZ. Toto vyjadrenie platí len v rozsahu nami overenej dokumentácie a pre rozsah prác vyznačených, alebo vymedzených v časti I. tohoto tlačiva. Vyjadrenie stráca platnosť dole uvedeným dátumom.

Vytýčenie vedenia verejnej elektronickej komunikačnej siete vykoná spoločnosť Orange Slovensko, a.s. na základe objednávky do 3 týždňov od jej doručenia. Na objednávke **uved'te číslo vyjadrenia** o existencii PTZ.

Polohu PTZ posúdil :

Vengrín

kniha plánov : **xxxx**
kniha plánov : **xxxx**
kniha plánov : **xxxx**

list č. :
list č. :
list č. :

Za zakreslenie všetkých existujúcich PTZ do projektovej

dokumentácie podľa §68 zákona č. 351/2011 Z.z. o elektronických komunikáciach zodpovedá projektant !

MICHLOVSKY, spol. s r.o.

Letná 796/9, 921 01 Piešťany
IČO:36 230 537 IČ DPH:SK 2020169724

Za správcu PTZ

22.12.2020

Toto vyjadrenie stráca platnosť !



DOPRAVOPROJEKT, a. s.
Ing. Branislav Vávra
Kominárska 2, 4
832 03 Bratislava

Váš list číslo/zo dňa
3030/2020-2210/9119 / 9.6.2020

Naše číslo
ASMdpS-1-817/2020

Vybavuje
Ing. Mecková

Bratislava
27. júna 2020

Vec

**„Rekonštrukcia a obnova mostov na cestách III. triedy v BBSK – juh (zák. č. 9119-00)“
- stanovisko**

K Vašej žiadosti o posúdenie vyššie uvedenej pripravovanej stavby Vám ako organizačná zložka oprávnená vydávať záväzné stanoviská Ministerstva obrany Slovenskej republiky podľa §7 zákona č. 319/2002 Z. z. o obrane Slovenskej republiky v znení neskorších predpisov a § 125 zákona č. 50/1976 Zb. v znení neskorších predpisov, zasielame nasledovné stanovisko: s realizáciou stavby v miestach stavby: podľa predložených situácií - katastrálne územia: Čeláre, Abovce, Veľká Suchá, Krnišov, Kráľovce, Mučín

s ú h l a s í m e

- bez pripomienok.

V mieste plánovanej stavby sa nenachádzajú inžinierske siete v správe Ministerstva obrany Slovenskej republiky.

Toto stanovisko platí pre všetky ďalšie stupne projektu a pre všetky ďalšie konania v riešenom území. Na základe neho je možné vydať územné rozhodnutie, stavebné povolenie, ako aj rozhodnutia špeciálnych stavebných úradov. Projektant (investor) je povinný doručiť toto stanovisko v odpise všetkým ďalším orgánom, organizáciám, ktoré budú na akcii zainteresované.

Prípadné zmeny projektovej dokumentácie k predmetnej stavbe je potrebné predložiť spolu s projektovou dokumentáciou stavby na posúdenie.

S pozdravom

Mgr. Dagmar ŠALÁTOVÁ
riadiateľka
dočasne preložená

DOPRAVOPROJEKT, s.r.o.

Kominárska 2,4

832 03 Bratislava

Slovenská republika

Váš list číslo/zo dňa

3030/2020-2210/9119

Naše číslo

SITB-OT4-2020/000339-296

Vybavuje/linka

Mgr. Tomáš Molnár/57733

Bratislava

08. 06. 2020

Vec

Rekonštrukcia a obnova mostov na cestách III. tr. v BBSK - juh (zák.č.9119-00) - Vyjadrenie

V záujmovom území pre realizáciu budúcej stavby „Rekonštrukcia a obnova mostov na cestách III. tr. v BBSK - juh (zák.č.9119-00)“, na pozemkoch s parcelnými číslami uvedenými v dokumentácii, v katastrálnom území Čeláre, Abovce, Veľká Suchá, Krnišov, Kráľovce, Mučín nemá MV SR žiadne vlastné telekomunikačné siete.

Správca telekomunikačnej siete MV SR nemá k predloženej dokumentácii žiadne ďalšie výhrady, požiadavky, pripomienky ani pozmeňujúce návrhy.

V zmysle §140b ods. 2 zákona č.50/1976 Zb. o územnom plánovaní a stavebnom poriadku v znení neskorších predpisov ako dotknutý orgán vydávam toto záväzné stanovisko.

K žiadosti o stanovisko MV SR postačuje prikladať jednoduchú situačnú mapu dotknutej oblasti s vyznačenými ulicami. Nie je potrebné prikladať celé projektové dokumentácie.

Ing. Miroslav Durdík
riaditeľ

Informatívna poznámka - tento dokument bol vytvorený elektronicky

Obec Čeláre
991 22 Bušince

DOPRAVOPROJEKT, a.s.
Kominárska 2,4
832 03 Bratislava 3

Vaše číslo/zo dňa
3030/2020-2210/9119

Naše číslo
133/2020

Vybavuje/linka
Ján Greguš
stavbar@modrykamem.sk

Čeláre
25.06.2020

Vec

Žiadosť o vyjadrenie, orientačný zakres a poskytnutie digitálnych údajov inžinierskych sietí stavby „Rekonštrukcia a obnova mostov na cestách III. Tr. V BBSK – juh (zák.č. 9119-00)“ - odpoveď

Obec Čeláre, v zastúpení starostom obce p. Vojtechom Ádámom, na základe predloženej žiadosti o vyjadrenie k IS stavby „Rekonštrukcia a obnova mostov na cestách III. Tr. V BBSK – juh (zák.č. 9119-00)“ Vám oznamuje, že v záujmovom území stavby obec nemá v správe podzemné vedenie.

Obec Čeláre Vás upozorňuje, že v záujmovom území stavby sa môžu nachádzať aj podzemné a nadzemné vedenia iných správcov.

Vojtech Ádám
starosta obce

OBEC ČELÁRE
991 22 ČELÁRE
okres Veľký Krtíš

DOPRAVOPROJEKT, a.s.
Kominárska 141/2,4 832 03 Bratislava

Váš list číslo:

Naše číslo:
2683/2020

Vybavuje/telefón:
Ing.Bieleková/0915965073

Bratislava
28.5.2020

Vec: Vyjadrenie k existencii sietí pre obnovu mostov stavby

"9119-00 Rekonštrukcia a obnova mostov na cestách III. triedy v BBSK – juh "

Spoločnosť OTNS, a.s., Vajnorská 137, 831 04 Bratislava ako správca optickej siete SWAN, a.s., spol.SWAN je aj právny nástupcom zaniknutej spoločnosti BENESTRA, s.r.o. v dôsledku zlúčenia od 1.1.2019, Vám na základe Vašej žiadosti o vyjadrenie k existencii sietí pre stavby obnovy mostov **"9119-00 Rekonštrukcia a obnova mostov na cestách III. triedy v BBSK - juh, posudzovaných 6 lokalít- Abovce, Čeláre, Kráľovce, Krnišov, Mučín a Veľká Suchá"** oznamuje, že v záujmovom území danej stavby sa **nenachádza** podzemná sieť spoločnosti SWAN, a.s.

S investičnou akciou **súhlasíme bez pripomienok**. Vyjadrenie je platné 6 mesiacov.

S pozdravom


OTNS, a.s.
Vajnorská 137, 831 04 Bratislava
IČO: 46 881 239, IČ DPH: SK2023628442
-20-
Ing. Beatrix Bieleková
špecialista inžinieringu OTNS,a.s.

Prílohy: 6x A4 KM/situácia so zákresom trasy SWAN, posudzovaných 6 lokalít

Katastrálne územie - Čeláre

Banskobystrický > Veľký Krtíš > Čeláre > k.ú. Čeláre



2. OTNS, a.s. Vajnorská 13, 831 01 Bratislava
Správca siete SWAN
Vyjadrenie č. ... v zmysle § 66 ods. 6
zák. č. 351/2011 Z.z. o elektronických komunikáciách.

Podzemné vedenia v majetku spoločnosti SWAN, a.s.
sa v záujmovom území
NACHÁDZAJÚ / NENACHÁDZAJÚ. *

Realizačnú projektovú dokumentáciu žiadame na pripomienkovanie. *

Toto vyjadrenie platí 6 mesiacov.

Územie
Vytyčujú
V

meno podpis

dňa 18.5.2020

400m



DOPRAVOPROJEKT a.s.
Divízia Bratislava I
Ing. Patrik Rehák
Kominárska 2, 4
832 03 Bratislava
+421 915 843 084

VÁŠ LIST ZNAČKY / ZO DŇA
27.05.2020

NAŠA ZNAČKA
480620/PJ

VYBAVUJE / LINKA
Jurga/ 0948 127 158

MIESTO ODOSLANIA / DŇA
Bratislava / 16.06.2020

VEC: Vyjadrenie k žiadosti o existencii telekomunikačných zariadení prevádzkovateľa – SANET.

Stavba:

„BBSK – Rekonštrukcia a obnova mostov na cestách III tridy v BBSK - juh, zakres sietí “.

Stanovisko:

Telekomunikačné zariadenia združenia SANET, ktoré sú v správe a údržbe spoločnosti ELTODO SK, a. s. sa v dotknutom území (Vami vyznačenej lokalite) **nenachádza**

Prevádzkovateľ IS SANET **súhlasí** s vydaním územného a stavebného rozhodnutia.

S pozdravom


Petr Jurga
ELTODO SK, a.s.
ELTODO SK, a.s.
Mokrán záhon 4
821 04 Bratislava
IČO: 46924388, DIČ: 2023653764
IČ DPH: SK2023653764

Príloha:

ELTODO SK, a.s.
Mokrán záhon 4, 821 04
Bratislava, Slovenská republika
IČO: 46924388, IČ DPH: SK 2023653764



Katastrálne územie - Čeláre

Banskobystrický > Veľký Krtíš > Čeláre > k. ú. Čeláre



Podzemné telekomunikačné zariadenia
v správe a majetku združenia SANET
sa v dotknutom území nenachádzajú.
Záznam platí 6 mesiacov.

v Banskobystrici dňa 16.06.2016

DOPRAVOPROJEKT, a.s.
Kominárska 2,4
832 03 Bratislava 3

Váš list číslo/zo dňa
/ 28.05.2020

Naše číslo
PS/2020/007166

Vybavuje/linka
Ing. Bartík / 2315

Bratislava
12.06.2020



Rekonštrukcia a obnova mostov na cestách III. tr. v BBSK - juh (zák. č. 9119-00).

Na základe žiadosti doručenej 1.6.2020, v ktorej nás žiadate o vyjadrenie k inžinierskym sieťam stavby „Rekonštrukcia a obnova mostov na cestách III. tr. v BBSK - juh (zák. č. 9119-00) v katastrálnych územiach Čeláre, Krnišov, Abovce, Veľká Suchá, Mučín a Kráľovce vám oznamujeme, že v záujmových lokalitách

sa nenachádzajú

existujúce inžinierske siete v správe našej spoločnosti.

S pozdravom

Ing. Dušan Zelenák
výkonný riaditeľ sekcie techniky

Slovenská elektrizačná
prenosová sústava, a.s.
Mlynské nivy 59/A
824 84 Bratislava 26

-2-

Vyjadrenie k existencii elektronických komunikačných sietí v majetku/správe spoločnosti SITEL s.r.o.

I. Žiadosť

Žiadateľ :

Žiadosť zo dňa: 04. 06. 2020

Číslo vyjadrenia: 200604-1003

Vyjadrenie zo dňa: 14.07.2020

Spoločnosť: Dopravoprojekt, a.s. (31322000)

Meno a priezvisko: Ing. Branislav Vávra

Adresa: Kominárska 2,4 832 03 Bratislava

Mail: vavra@dopravoprojekt.sk

Žiadam o vydanie vyjadrenia o existencii elektronických komunikačných sietí (ďalej len EKS)
v majetku/správe SITEL s.r.o. na stavbu/stavebnú akciu:

Názov stavby: Rekonštrukcia a obnova mostov na cestách III. triedy v BBSK-juh - geodetické zameranie

Záujmové územie: k.ú. Abovce-Mučín-Kráľovce-Krnišov-Čeláre-Veľká Suchá

Presné vymedzenie rozsahu prác v príslušnom katastrálnom území sme označili geometrickým a polohovým určením
stavby (polygónom v záujmovom území).

Dôvod žiadosti: Žiadosť o preverenie existencie EKS (informatívny zakres)

Vyjadrenie je vydávané k EKS spoločností:

SITEL s.r.o., Bratislava v správe SITEL - O2 Slovakia s.r.o., Slovenská sporiteľňa a.s., Eustream a.s.

II. Vyjadrenie číslo: 200604-1003, zo dňa: 14.07.2020

1. Vo Vami vyznačenom záujmovom území sa **NENACHÁDZAJÚ EKS** v majetku SITEL s.r.o.
2. Za správnosť zakresu záujmového územia (polygónu) zodpovedá žiadateľ.
3. Vyjadrenie platí 6 mesiacov.

UPOZORNENIE: Poškodenie EKS je trestné v zmysle § 286 Trestného zákona! Za poškodenie EKS je zodpovedný stavebník, a SITEL s.r.o. je oprávnená vymáhať náklady na opravu EKS, ako aj ďalšie škody spôsobené poškodením/prerušením prevádzky EKS.

Vybavuje:

Západné Slovensko: Martina Hlavatá, tel.: +421 903 213 790, e-mail: mhlavata@sitel.sk

Východné Slovensko: Ing. Anna Šimková, tel.: +421 911 902 003, e-mail: asimkova@sitel.sk

Vyjadrenie bolo generované automatickým systémom AG portál nadgeodatabázou CG PGIS.

Prevádzkovateľom portálu je spoločnosť SITEL, s.r.o.

Kód šablóny: 01



Kontakt: Slovak Telekom, a.s., Bajkalská 28, 817 62 Bratislava
číslo účtu: 2940223/7500
IČO/IČ DPH: 35 763 469/SK2020273893
Obch. register: Obchodný register Okresného súdu BA I, Sa 2081/B

Číslo vyjadrenia: 6612014187
Slovenská správa ciest
Slovenská správa ciest Bratislava
Miletičova 19
826 19 Bratislava

**Vyjadrenie k existencii telekomunikačných vedení a rádiových zariadení
a všeobecné podmienky ochrany siete spoločnosti Slovak Telekom, a.s. a DIGI
SLOVAKIA, s.r.o.***

Podľa § 66 ods. 6 zákona č. 351/2011 Z. z. o elektronických komunikáciách, pre účely územného a stavebného konania a v zmysle ďalších právnych predpisov.

Vydané pre správcu dotknutej pozemnej komunikácie (§ 18 ods. 14 Zákona č. 135/1961):

Stavebník	Slovenská správa ciest Slovenská správa ciest Bratislava	
Záujmové územie	Názov stavby	Rekonštrukcia a obnova mostov na cestách III. triedy v BBSK - juh
	Dôvod žiadosti	Cestný zákon § 18 ods. 14 zákona č. 135/1961
	Účel stavby	Realizácia stavebných prác na diaľnici, ceste alebo
	Katastrálne územie	Krnišov, Kráľovce, Mučín, Sitnianska Lehôtka, Veľká
	Parcelné číslo	

Číslo vyjadrenia:
6612014187

Platnosť vyjadrenia do:
28.11.2020

Dátum vydania:
28.05.2020

Žiadateľ vo svojej žiadosti vyznačil záujmové územie a vyplnil všetky potrebné údaje pre vydanie vyjadrenia o existencii telekomunikačných vedení a rádiových zariadení (ďalej len Vyjadrenie). Žiadateľ zodpovedá za správnosť a úplnosť vyplnenej žiadosti a zároveň za to, že uvedené parcelné čísla zodpovedajú vyznačenému záujmovému územiu v mape zobrazenej nižšie (ďalej len polygón).

Na základe Vašej žiadosti o vyjadrenie Vám Slovak Telekom, a.s. dáva nasledovné stanovisko pre vyznačené záujmové územie.

Dôjde do styku

so sieťami elektronických komunikácií (ďalej len SEK) spoločnosti Slovak Telekom, a.s. a/alebo DIGI SLOVAKIA, s.r.o.

Slovak Telekom a.s. požaduje zahrnúť do podmienok určených stavebným úradom pre vydanie rozhodnutia o umiestnení stavby alebo stavebného povolenia Všeobecné podmienky ochrany SEK, ktoré sú neoddeliteľnou súčasťou tohto stanoviska. Zároveň je stavebník povinný rešpektovať nasledovné:

- 1. Toto Vyjadrenie je oprávnený použiť iba správca dotknutej pozemnej komunikácie podľa § 18 ods. 14 Zákona č. 135/1961 pri realizácii stavebných prác na diaľnici, ceste alebo miestnej komunikácii.**
- 2. V prípade ak toto Vyjadrenie ako aj jeho prílohy použije iná osoba stáva sa vyjadrenie neplatným.**
- Existujúce zariadenia sú chránené ochranným pásmom (§68 zákona č. 351/2011 Z. z.) a zároveň je potrebné dodržať ustanovenie §65 zákona č. 351/2011 Z. z. o ochrane proti rušeniu.
- Vyjadrenie stráca platnosť uplynutím doby platnosti uvedenej vyššie vo vyjadrení, v prípade zmeny vyznačeného polygónu, dôvodu žiadosti, účelu žiadosti, v prípade ak uvedené parcelné číslo v žiadosti nezodpovedá vyznačenému polygónu alebo ak si stavebník nesplní povinnosť podľa bodu 5.

* Spoločnosť DIGI SLOVAKIA, s.r.o., Röntgenova 26, 851 01 Bratislava, IČO: 35 701 722, spoločnosť s ručením obmedzeným zapísaná v Obchodnom registri Okresného súdu Bratislava I, oddiel Sro, vložka č. 24813/B poverila spoločnosť Slovak Telekom, a.s. na vydávanie vyjadrení podľa § 66 ods. 6 zákona č. 351/2011 Z.z. vo vzťahu k verejnej elektronickej komunikačnej sieti spoločnosti DIGI SLOVAKIA, s.r.o., na komunikáciu so žiadateľmi a na vytyčovanie vedení verejnej elektronickej komunikačnej siete spoločnosti DIGI SLOVAKIA, s.r.o. na povrchu terénu.

5. Stavebník alebo ním poverená osoba je povinná v prípade ak zistil, že jeho zámer, pre ktorý podal uvedenú žiadosť je v kolízii so SEK Slovak Telekom, a.s. a/alebo DIGI SLOVAKIA, s.r.o. alebo zasahuje do ochranného pásma týchto sietí (najneskôr pred spracovaním projektovej dokumentácie stavby), vyzvať spoločnosť Slovak Telekom, a.s. na stanovenie konkrétnych podmienok ochrany alebo preloženia SEK prostredníctvom zamestnanca spoločnosti povereného správou sietí:

Vladimír Takáč, vladimir.takac@telekom.sk, +421 47 4332073; marian.majtan@telekom.sk, 045/6790942

6. V zmysle § 66 ods. 7 zákona č. 351/2011 Z.z. o elektronických komunikáciách sa do projektu stavby musí zakresliť priebeh všetkých zariadení v mieste stavby. Za splnenie tejto povinnosti zodpovedá projektant.

7. Zároveň upozorňujeme stavebníka, že v zmysle §66 ods. 10 zákona č. 351/2011 Z.z. je potrebné uzavrieť dohodu o podmienkach prekládky telekomunikačných vedení s vlastníkom dotknutých SEK.. Bez uzavretia dohody nie je možné preložiť zrealizovať prekládku SEK.

8. Upozorňujeme žiadateľa, že v textovej časti vykonávacieho projektu musí figurovať podmienka spoločnosti Slovak Telekom, a.s. a DIGI SLOVAKIA, s.r.o. zákaze zriaďovania skládok materiálu a zriaďovania stavebných dvorov počas výstavby na existujúcich podzemných kábloch a projektovaných trasách prekládok podzemných telekomunikačných vedení a zariadení.

9. V prípade ak na Vami definovanom území v žiadosti o vyjadrenie sa nachádza nadzemná telekomunikačná sieť, ktorá je vo vlastníctve Slovak Telekom, a.s. a/alebo DIGI SLOVAKIA, s.r.o., je potrebné zo strany žiadateľa zabezpečiť nadzemnú sieť proti poškodeniu alebo narušeniu ochranného pásma.

10. Nedodržanie vyššie uvedených podmienok ochrany zariadení je porušením povinností podľa § 68 zákona č. 351/2011 Z.z. o elektronických komunikáciách v platnom znení.

11. V prípade, že žiadateľ bude so zemnými prácami alebo činnosťou z akýchkoľvek dôvodov pokračovať po tom, ako vydané vyjadrenie stratí platnosť, je povinný zastaviť zemné práce a požiadať o nové vyjadrenie.

Pred realizáciou výkopových prác je stavebník povinný požiadať o vytýčenie polohy SEK spoločnosti Slovak Telekom, a.s. a DIGI SLOVAKIA, s.r.o. na povrchu terénu. Vzhľadom k tomu, že na Vašom záujmovom území sa môžu nachádzať zariadenia iných prevádzkovateľov, ako sú napr. rádiové zariadenia, rádiové trasy, televízne káblkové rozvody, týmto upozorňujeme žiadateľa na povinnosť vyžiadať si obdobné vyjadrenie od prevádzkovateľov týchto zariadení.

12. Vytýčenie polohy SEK spoločností Slovak Telekom a.s. a DIGI SLOVAKIA, s.r.o. na povrchu terénu vykoná Slovak Telekom, a.s. základe objednávky zadanej cez internetovú aplikáciu na stránke:

<https://www.telekom.sk/vyjadrenia/layout/layout1.aspx>

Vytýčenie bude zrealizované do troch týždňov od podania objednávky.

V objednávke v dvoch vyhotoveniach uveďte číslo tohto vyjadrenia a dátum jeho vydania.

13. Stavebník alebo ním poverená osoba je povinná bez ohľadu vyššie uvedených bodov dodržať pri svojej činnosti aj Všeobecné podmienky ochrany SEK spoločnosti Slovak Telekom, a.s.

14. Žiadateľ môže vyjadrenie použiť iba pre účel, pre ktorý mu bolo vystavené. Okrem použitia pre účel konaní podľa stavebného zákona a následnej realizácie výstavby, žiadateľ nie je oprávnený poskytnuté informácie a dáta ďalej rozširovať, prenajímať alebo využívať bez súhlasu spoločnosti Slovak Telekom, a.s.

15. Žiadateľa zároveň upozorňujeme, že v prípade ak plánuje napojiť nehnuteľnosť na verejnú elektronickú komunikačnú sieť úložným vedením, je potrebné do projektu pre územné rozhodnutie doplniť aj telekomunikačnú prípojku.

16. Poskytovateľ negarantuje geodetickú presnosť poskytnutých dát, Poskytnutie dát v elektronickej forme nezbavuje žiadateľa povinnosti požiadať o vytýčenie.

17. Prílohy k vyjadreniu:

- Všeobecné podmienky ochrany SEK
- Situačný výkres obsahujúci záujmové územie žiadateľa

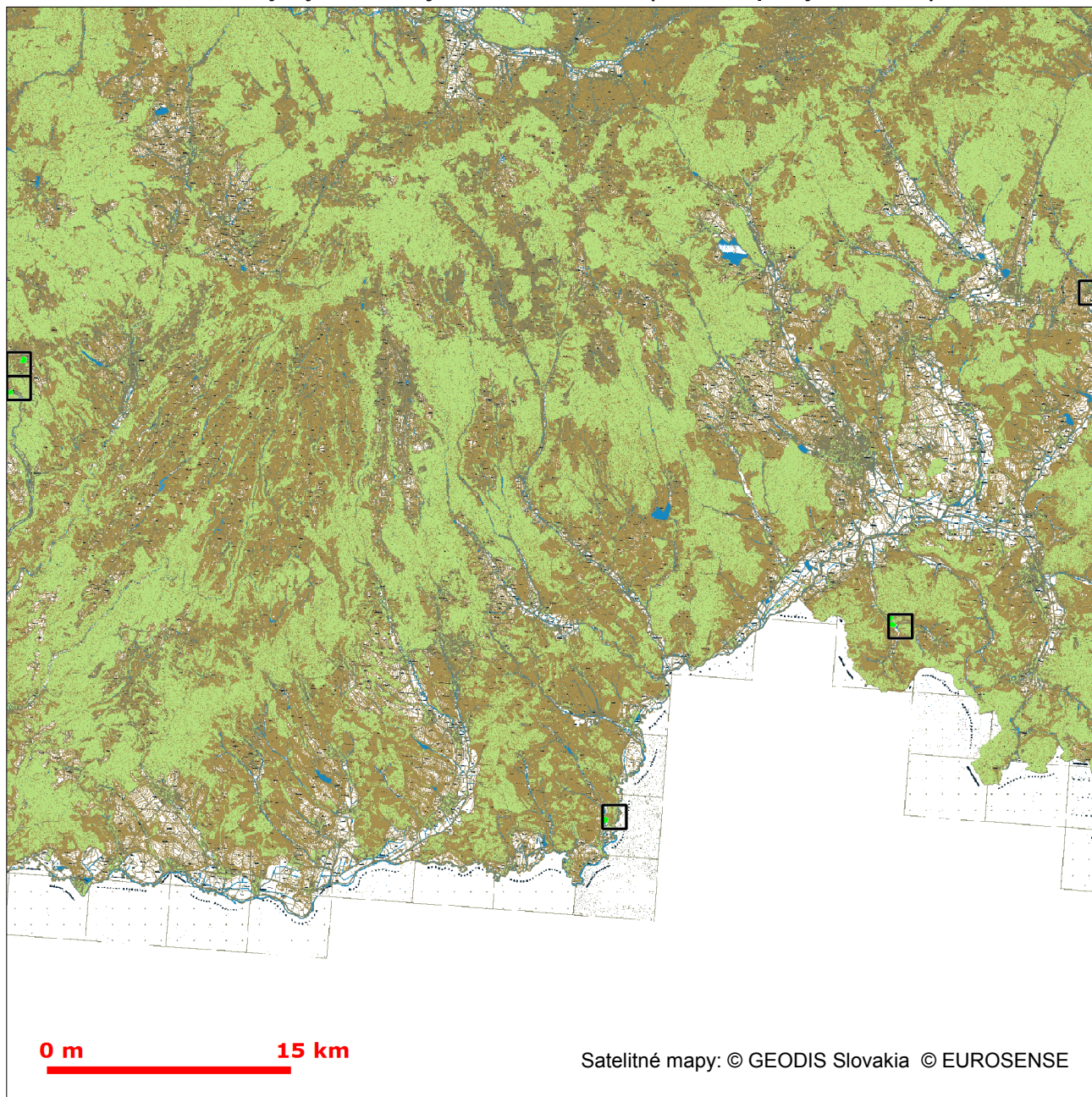


 Slovak Telekom a.s.
 Bajkalská 28
 817 62 Bratislava
 48
 za prevádzkovateľa SEK



Platí iba s číslom vyjadrenia 6612014187 .
Zakreslené polohy zariadení v prílohe sú iba informatívne.

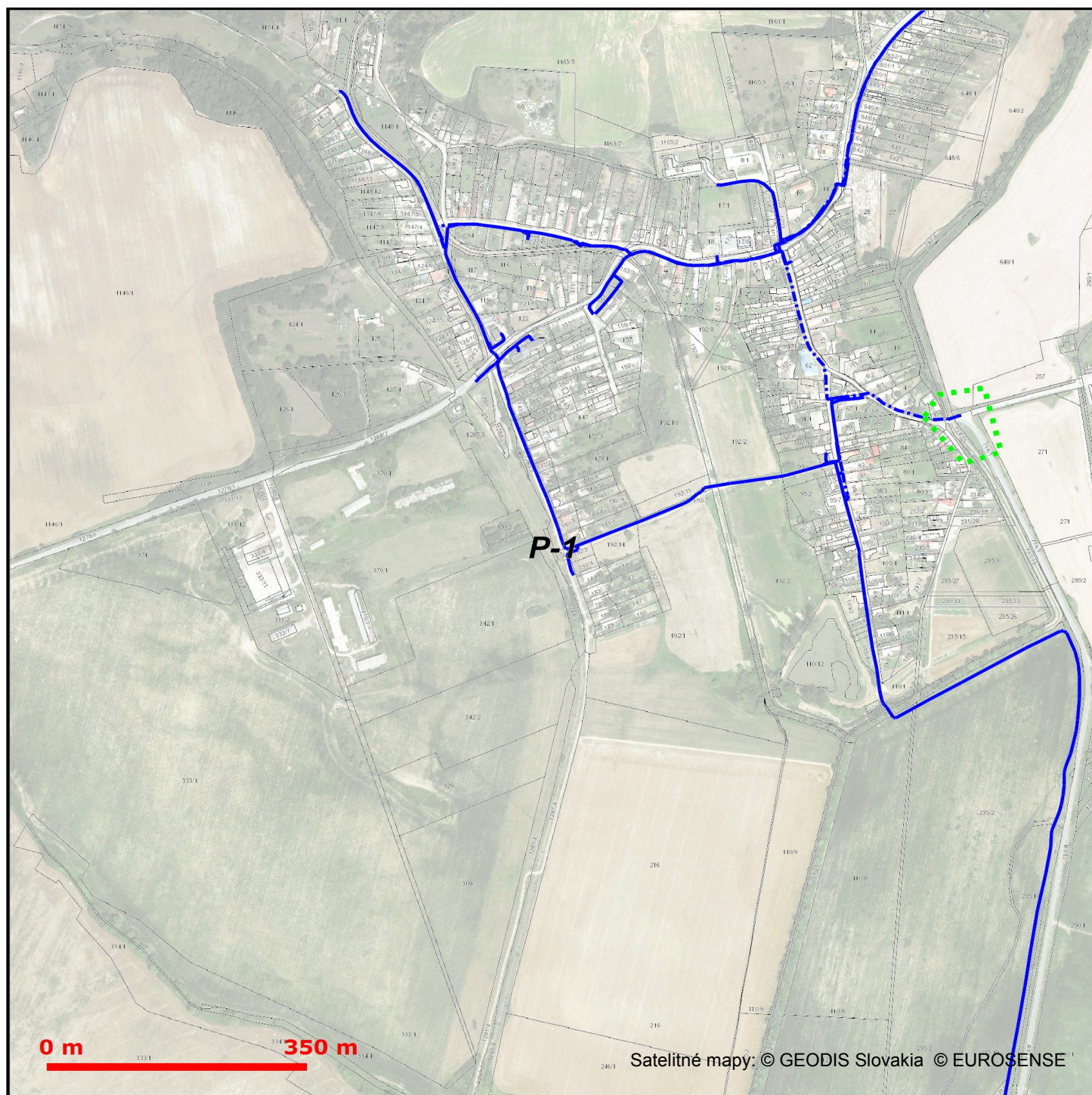
Situačný výkres zaujmového územia (klad mapových listov)





Platí iba s číslom vyjadrenia 6612014187 .
Zakreslené polohy zariadení v prílohe sú iba informatívne.

Situačný výkres - list P-1



LEGENDA

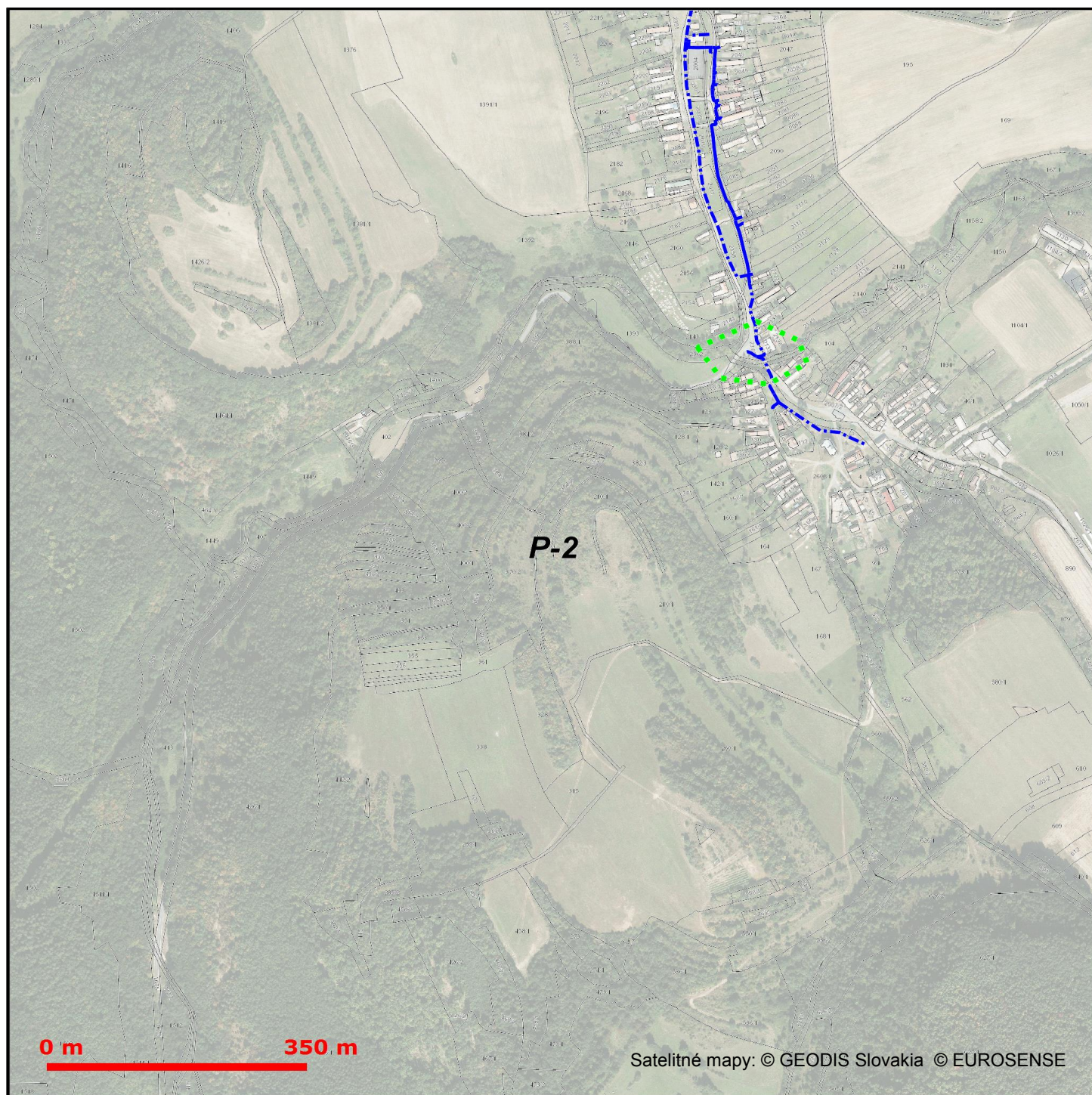
- Zájmové územie
- Ⓟ Bod napojenia
- Trasa podzemných oznamovacích vedení ST - zameraný priebeh
- Trasa podzemných oznamovacích vedení ST - nezameraný priebeh
- Trasa podzemných oznamovacích vedení ST - odhadovaný priebeh

- Trasa káblovodu alebo kolektoru - zameraný priebeh
- Trasa káblovodu alebo kolektoru - nezameraný priebeh
- Šachta káblovodu alebo kolektoru
- Trasa podzemných elektrických vedení ST - zameraný priebeh
- Trasa podzemných elektrických vedení ST - nezameraný priebeh
- Trasa podzemných elektrických vedení ST - odhadovaný priebeh



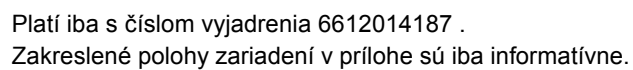
Platí iba s číslom vyjadrenia 6612014187 .
Zakreslené polohy zariadení v prílohe sú iba informatívne.

Situačný výkres - list P-2



LEGENDA

- | | |
|--|--|
| Záujmové územie | Trasa káblovodu alebo kolektoru - zameraný priebeh |
| Bod napojenia | Trasa káblovodu alebo kolektoru - nezameraný priebeh |
| Trasa podzemných oznamovacích vedení ST - zameraný priebeh | Šachta káblovodu alebo kolektoru |
| Trasa podzemných oznamovacích vedení ST - nezameraný priebeh | Trasa podzemných elektrických vedení ST - zameraný priebeh |
| Trasa podzemných oznamovacích vedení ST - odhadovaný priebeh | Trasa podzemných elektrických vedení ST - nezameraný priebeh |
| | Trasa podzemných elektrických vedení ST - odhadovaný priebeh |



0 m 350 m

Satelitné mapy: © GEODIS Slovakia © EUROSENSE

■■■■■ Zájumové územie
 (B) Bod napojenia
 ■■■■■ Trasa podzemných oznamovacích vedení ST - zameraný priebeh
 ■■■■■ Trasa podzemných oznamovacích vedení ST - nezameraný priebeh
 ■■■■■ Trasa podzemných oznamovacích vedení ST - odhadovaný priebeh

- Trasa káblovodu alebo kolektoru - zameraný priebeh
 Trasa káblovodu alebo kolektoru - nezameraný priebeh
 □ Šachta káblovodu alebo kolektoru
 Trasa podzemných elektrických vedení ST - zameraný priebeh
 Trasa podzemných elektrických vedení ST - nezameraný priebeh
 Trasa podzemných elektrických vedení ST - odhadovaný priebeh

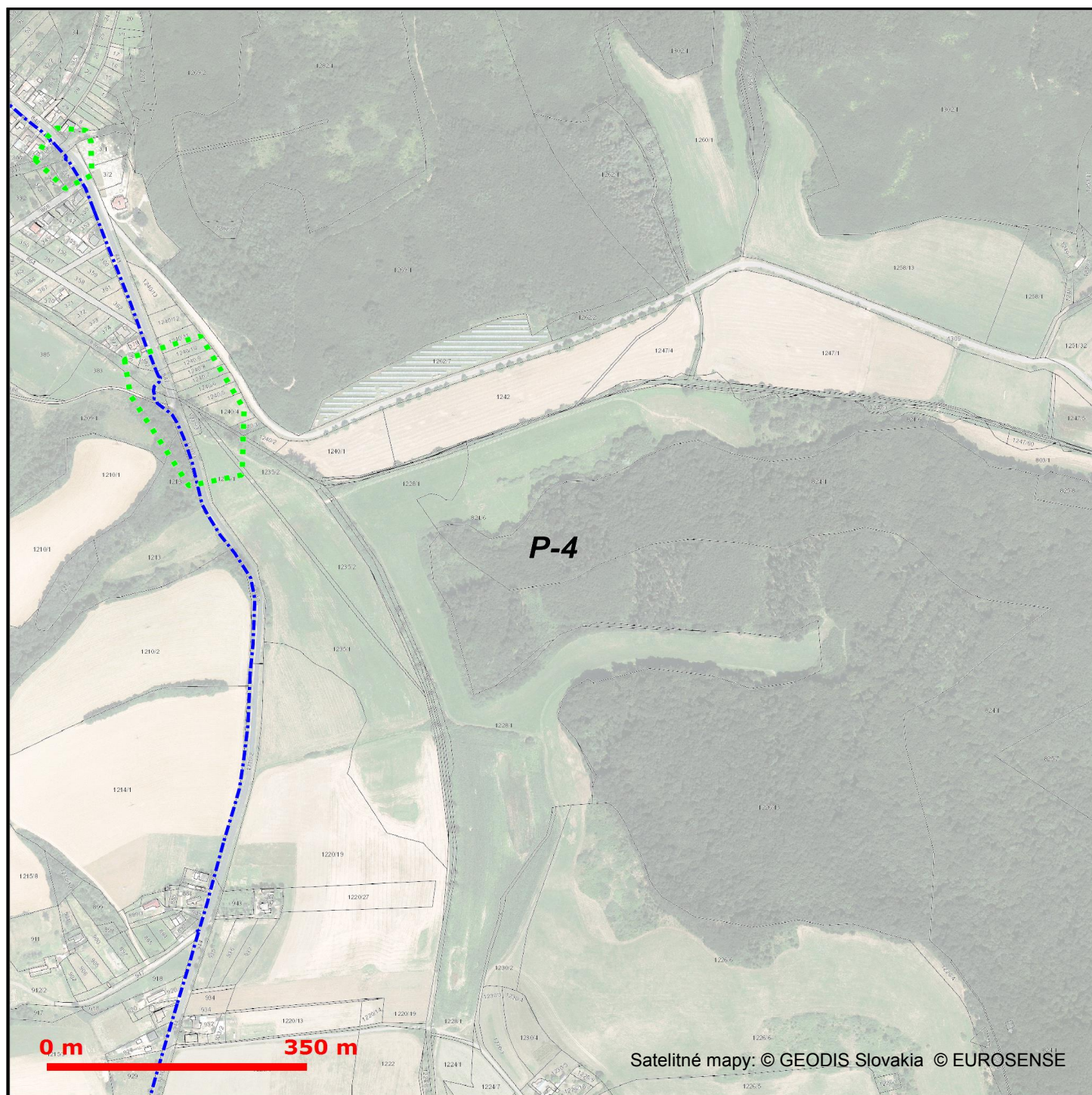


Slovak Telekom, a. s., Bajkalská 28, 817 62 Bratislava
číslo účtu: 2940223/7500
IČO/IČO DPH: 35 763 469/SK2020273893
Obchodný register Okresného súdu BA I, Sa 2081/B



Platí iba s číslom vyjadrenia 6612014187 .
Zakreslené polohy zariadení v prílohe sú iba informatívne.

Situačný výkres - list P-4



LEGENDA

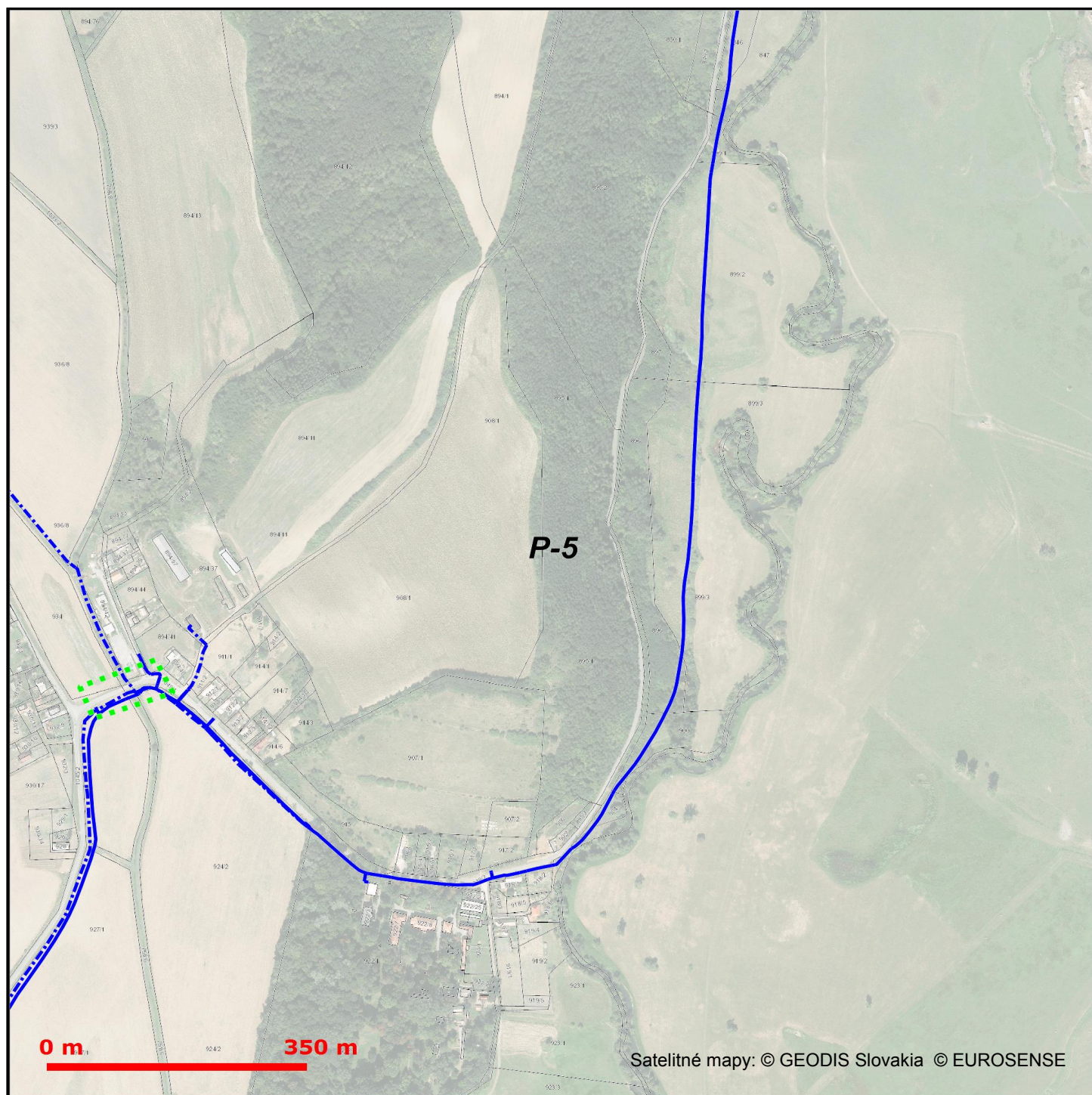
- Zúčtovacie územie
- Ⓟ Bod napojenia
- Trasa podzemných oznamovacích vedení ST - zameraný priebeh
- Trasa podzemných oznamovacích vedení ST - nezameraný priebeh
- Trasa podzemných oznamovacích vedení ST - odhadovaný priebeh

- Trasa káblovodu alebo kolektoru - zameraný priebeh
- Trasa káblovodu alebo kolektoru - nezameraný priebeh
- Šachta káblovodu alebo kolektoru
- Trasa podzemných elektrických vedení ST - zameraný priebeh
- Trasa podzemných elektrických vedení ST - nezameraný priebeh
- Trasa podzemných elektrických vedení ST - odhadovaný priebeh



Platí iba s číslom vyjadrenia 6612014187 .
Zakreslené polohy zariadení v prílohe sú iba informatívne.

Situačný výkres - list P-5



LEGENDA

- Zaujmové územie
- Ⓟ Bod napojenia
- Trasa podzemných oznamovacích vedení ST - zameraný priebeh
- Trasa podzemných oznamovacích vedení ST - nezameraný priebeh
- Trasa podzemných oznamovacích vedení ST - odhadovaný priebeh

- Trasa káblovodu alebo kolektoru - zameraný priebeh
- Trasa káblovodu alebo kolektoru - nezameraný priebeh
- Šachta káblovodu alebo kolektoru
- Trasa podzemných elektrických vedení ST - zameraný priebeh
- Trasa podzemných elektrických vedení ST - nezameraný priebeh
- Trasa podzemných elektrických vedení ST - odhadovaný priebeh



Všeobecné podmienky ochrany SEK

1. V prípade, že zámer stavebníka, pre ktorý podal uvedenú žiadosť, je v kolízii so SEK Slovak Telekom, a.s. a/alebo DIGI SLOVAKIA, s.r.o. alebo zasahuje do ochranného pásma týchto sietí, je stavebník po konzultácii so zamestnancom Slovak Telekom, a.s. povinný zabezpečiť:

- Ochranu alebo preloženie sietí v zmysle konkrétnych podmienok určených zamestnancom Slovak Telekom, a.s.
- Vypracovanie projektovej dokumentácie v prípade potreby premiestnenia telekomunikačného vedenia
- Odsúhlasenie projektovej dokumentácie v prípade potreby premiestnenia telekomunikačného vedenia

V lokalite predmetu Vašej žiadosti je oprávnený vykonávať práce súvisiace s preložením sietí (alebo vybudovaním telekomunikačnej prípojky) iba zmluvný partner:

Ladislav Zlievsky, zlievsky@zyry.sk, 0907 877907

UPOZORNENIE: V káblovej ryhe sa môže nachádzať viac zariadení (káble, potrubia) s rôznou funkčnosťou.

2. Pri akýchkoľvek prácach, ktorými môžu byť ohrozené alebo poškodené zariadenia, je žiadateľ povinný vykonať všetky objektívne účinné ochranné opatrenia tým, že zabezpečí:

- Pred začatím zemných prác vytyčenie a vyznačenie polohy zariadení priamo na povrchu terénu,
- Preukázateľné oboznámenie zamestnancov, ktorí budú vykonávať zemné práce, s vytyčenou a vyznačenou polohou tohto zariadenia a tiež s podmienkami, ktoré boli na jeho ochranu stanovené
- Upozornenie zamestnancov vykonávajúcich zemné práce na možnú polohovú odchýlku ± 30 cm skutočného uloženia vedenia alebo zariadenia od vyznačenej polohy na povrchu terénu
- Upozornenie zamestnancov, aby pri prácach v miestach výskytu vedení a zariadení pracovali s najväčšou opatrnosťou a bezpodmienečne nepoužívali nevhodné náradie (napr. hĺbiace stroje)
- Aby boli odkryté zariadenia riadne zabezpečené proti akémukoľvek ohrozeniu, krádeži a poškodeniu vo vzdialenosti 1,5 m na každú stranu od vyznačenej polohy zariadenia
- Zhutnenie zeminy pod káblami pred jeho zakrytím (zasypaním)
- Bezodkladné oznámenie každého poškodenia zariadenia na telefónne číslo 0800123777
- Overenie výškového uloženia zariadenia ručnými sondami (z dôvodu, že spoločnosť Slovak Telekom, a.s. a DIGI SLOVAKIA, s.r.o. nezodpovedajú za zmeny priestorového uloženia zariadenia vykonané bez ich vedomia)

UPOZORNENIE: V prípade, že počas výstavby je potrebné zvýšiť, alebo znížiť krytie tel. káblov je toto možné vykonať len so súhlasom povereného zamestnanca ST.

3. V prípade požiadavky napojenia lokality, resp. objektu, na VSST (verejná sieť ST) je potrebné si podať žiadosť o určenie bodu napojenia, (www.telekom.sk).

4. Žiadame dodržať platné predpisy podľa STN 73 6005 pre priestorovú úpravu vedení v plnom rozsahu.



Kontakt: Slovak Telekom, a.s., Bajkalská 28, 817 62 Bratislava
číslo účtu: 2940223/7500
IČO/IČ DPH: 35 763 469/SK2020273893
Obch. register: Obchodný register Okresného súdu BA I, Sa 2081/B

Číslo vyjadrenia IPO: 2220000285

Slovenská správa ciest
Slovenská správa ciest Bratislava
Miletičova 19
826 19 Bratislava

Vyjadrenie spoločnosti Slovak Telekom, a.s. a DIGI SLOVAKIA, s.r.o.* - určenie individuálnych podmienok ochrany (IPO)TKZ

Vydané pre:

Žiadateľ	Slovenská správa ciest Slovenská správa ciest Bratislava	
Záujmové územie	Názov stavby	Rekonštrukcia a obnova mostov na cestách III. triedy v BBSK - juh
	Typ vyjadrenia	IPO
	Dôvod vydania	Cestný zákon § 18 ods. 14 zákona č. 135/1961
	Katastrálne územie	Krnišov, Kráľovce, Mučín, Sitnianska Lehôtká, Veľká
	Parcelné číslo	

Číslo vyjadrenia k existencii sietí: 6612014187 **Platnosť vyjadrenia k existencii sietí do: 28.11.2020**

Číslo vyjadrenia IPO: 2220000285 **Dátum vydania: 29.09.2020**

Na základe skutočnosti, že stavebný zámer, ktorý je dôvodom podania žiadosti o vyjadrenie k existencii sietí č. 6612014187 je v kolízii s podzemnými sieťami spoločnosti Slovak Telekom, a.s. a/alebo DIGI Slovakia, s.r.o.

Žiadame o zabezpečenie ochrany sietí
podľa podmienok uvedených nižšie

Zdôvodnenie:

Slovak Telekom a.s. súhlasí s PD k stavbe : Rekonštrukcia a obnova mostov na cestách III. triedy BBSK, oblasť Juh, objekt : Preložka telekomunikačného kábla ST v obci Kráľovce – Krnišov. Pred samotnou realizáciou obnovy mosta je potrebné presne vytýčiť a identifikovať káble (TKZ - telekomunikačné zariadenia) nachádzajúce sa v záujmovom území stavby a následne riešiť prekládku. Spomínanú prekládku TKZ, ako aj práce spojené s nimi bude hradíť investor, ktorý danú akciu vyvolal na vlastné náklady. Slovak Telekom a.s. vyžaduje pri projektovaní a samotnej realizácii prekládky uvedených TKZ, dodržať všetky interné predpisy a normy ST a.s. a to :

- 1.) normu TA 225 (plánovanie, projektovanie a výstavba prístupovej siete)
- 2.) normu TA 326 (technická dokumentácia líniových stavieb)
- 3.) normu TA 205 (príprava, projektovanie, výstavba, montáž, údržba a opravy optických káblov)

1. Existujúce zariadenia sú chránené ochranným pásmom (§68 zákona č. 351/2011 Z. z.) a zároveň je potrebné dodržať ustanovenie §65 zákona č. 351/2011 Z. z. o ochrane proti rušeniu.
2. V zmysle § 66 ods. 7 zákona č. 351/2011 Z.z. o elektronických komunikáciách sa do projektu stavby musí zakresliť priebeh všetkých zariadení v mieste stavby. Za splnenie tejto povinnosti zodpovedá projektant.
3. Stavebník je povinný dodržať všetky ustanovenia predchádzajúceho vyjadrenia o existencii telekomunikačných vedení a rádiových zariadení a všeobecné podmienky ochrany sietí spoločnosti Slovak Telekom, a.s.
4. Stavebník je povinný dodržať všetky podmienky určené pri vytýčení a lokalizácii sietí spoločnosti Slovak Telekom, a.s.

Číslo vyjadrenia IPO: 2220000285

5. Počas realizácie stavby je stavebník povinný oznámiť prevádzkovateľovi všetky kolízie so sieťou, zabezpečiť prizvanie pracovníkov Slovak Telekom, a.s. pred zásypom ryhy na kontrolu telekomunikačných vedení. Uvedená skutočnosť musí byť poznačená v stavebnom denníku stavebníka. Stavebník je povinný dodržať všetky ustanovenia uvedené pracovníkom Slovak Telekom, a.s. v stavebnom denníku stavebníka.
6. Pri akýchkoľvek zmenách pri realizácii voči realizačnému projektu ktoré majú vplyv na telekomunikačné vedenia v správe Slovak Telekom a.s. žiadame prizvať prevádzkovateľa / správcu siete.

Vladimír Takáč, vladimir.takac@telekom.sk, +421 47 4332073; marian.majtan@telekom.sk, 045/6790942

7. V prípade, že Slovak Telekom, a.s. zistí poškodenie telekomunikačných vedení a rádiových zariadení na alebo nedodržanie podmienok uvedených v bode 1–6 je stavebník povinný uhradiť spoločnosti Slovak Telekom a.s. všetky vzniknuté škody vrátane ušlého zisku
8. Individuálne podmienky ochrany (IPO) strácajú platnosť uplynutím doby platnosti vyjadrenia (IPO) alebo v prípade zmeny rozsahu/účelu stavby.
9. Zároveň upozorňujeme stavebníka, že v zmysle §66 ods. 12 zákona č. 351/2011 Z.z. je potrebné uzavrieť dohodu/zmluvu o podmienkach prekládky telekomunikačných vedení alebo vybudovania novej telekomunikačnej prípojky s vlastníkom dotknutých SEK.. Bez uzavretia dohody/zmluvy nie je možné preložiť TKZ/zrealizovať prípojku.
10. V prípade poškodenia našich sietí z dôvodu stavebných prác, žiadame túto skutočnosť nahlásiť bezodkladne na dispečing ST a. s. (tel. č. 12129) a zabezpečiť vstup pracovníkov ST a.s. na stavenisko počas celého dňa na zabezpečenie prevádzky.

11. Nedodržanie vyššie uvedených podmienok ochrany zariadení je porušením povinností podľa § 68 zákona č. 351/2011 Z.z. o elektronických komunikáciách v platnom znení.

12. V prípade, že žiadateľ bude so zemnými prácami alebo činnosťou z akýchkoľvek dôvodov pokračovať po tom, ako vydané vyjadrenie stratí platnosť, je povinný zastaviť zemné práce a požiadať o nové vyjadrenie.

Pred realizáciou výkopových prác je stavebník povinný požiadať o vytýčenie TKZ. Vzhľadom k tomu, že na Vašom záujmovom území sa môžu nachádzať zariadenia iných prevádzkovateľov, ako sú napr. rádiové zariadenia, rádiové trasy, televízne káblové rozvody, Slovak Telekom, a.s. týmto upozorňuje žiadateľa na povinnosť vyžiadať si obdobné vyjadrenie od prevádzkovateľov týchto zariadení.

13. Vytýčenie polohy SEK spoločností Slovak Telekom a.s. a DIGI SLOVAKIA, s.r.o. na povrchu terénu vykoná Slovak Telekom, a.s. základe objednávky zadanej cez internetovú aplikáciu na stránke:

<https://www.telekom.sk/vyjadrenia/>

Vytýčenie bude zrealizované do troch týždňov od podania objednávky.

V objednávke v dvoch vyhotoveniach uvedte číslo tohto vyjadrenia a dátum jeho vydania.

14. Stavebník alebo ním poverená osoba je povinná bez ohľadu vyššie uvedených bodov dodržať pri svojej činnosti aj Všeobecné podmienky ochrany SEK spoločnosti Slovak Telekom, a.s.

15. Žiadateľ môže vyjadrenie použiť iba pre účel, pre ktorý mu bolo vystavené.



Slovak Telekom a.s.
Bajkalská 28
817 62 Bratislava
48
za prevádzkovateľa SEK



Kontakt: Slovak Telekom, a.s., Bajkalská 28, 817 62 Bratislava
číslo účtu: 2940223/7500
IČO/IČ DPH: 35 763 469/SK2020273893
Obch. register: Obchodný register Okresného súdu BA I, Sa 2081/B

Podmienky pre spracovanie projektovej dokumentácie prekládky alebo ochrany telekomunikačných zariadení:

Projektovú dokumentáciu je potrebné zaslať na pripomienkovanie zamestnancovi ST:

Vladimír Takáč, vladimir.takac@telekom.sk, +421 47 4332073; marian.majtan@telekom.sk, 045/6790942

Po odsúhlasení projektovej dokumentácie zamestnancom ST je potrebné v zmysle §66 ods. 12 zákona č. 351/2011 Z.z. uzavrieť dohodu o podmienkach prekládky telekomunikačných vedení s vlastníkom dotknutých káblov, ST a.s./alebo DIGI Slovakia, s.r.o. Bez uzavretia dohody nebude vydaný súhlas s prepojením prekladaných káblov na existujúcu sieť ST a.s.. Pokyny k postupu uzavretia dohody budú uvedené v stanovisku k predloženej projektovej dokumentácii.

* Spoločnosť DIGI SLOVAKIA, s.r.o., Röntgenova 26, 851 01 Bratislava, IČO: 35 701 722, spoločnosť s ručením obmedzeným zapísaná v Obchodnom registri Okresného súdu Bratislava I, oddiel Sro, vložka č. 24813/B poverila spoločnosť Slovak Telekom, a.s. na vydávanie vyjadrení podľa § 66 ods. 6 zákona č. 351/2011 Z.z. vo vzťahu k verejnej elektronickej komunikačnej sieti spoločnosti DIGI SLOVAKIA, s.r.o., na komunikáciu so žiadateľmi a na vytyčovanie vedení verejnej elektronickej komunikačnej siete spoločnosti DIGI SLOVAKIA, s.r.o. na povrchu terénu.

Dopravoprojekt, a.s.

Kominárska 2,4

832 03 Bratislava

Váš list číslo/zo dňa

Naše číslo

SSC/7855/2020/6271/17210

Vybavuje/kontakt:

Ing. Ľubor Tomiš

☎ 048 4343 217, ☎ 0911 819 104

lubor.tomis@ssc.sk

Banská Bystrica

3. júna 2020

Vec: **Rekonštrukcia a obnova mostov na cestách III. triedy v BBSK – juh (zák. č. 9119-00)**

- stanovisko k inžinierskym sieťam.

Slovenská správa ciest, Investičná výstavba a správa ciest Banská Bystrica ako majetkový správca cesty I/51 v Banskobystrickom kraji na základe miestneho šetrenia k Vášmu listu č. 3030/2020-2210/9119 zo dňa 28.05.2020 posila nasledovné stanovisko:

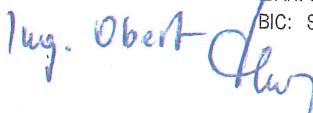

- na predmetnom území v mieste križovatky ciest I/51 a III/2561 na hranici katastrálnych území Krnišov a Sitnianska Lehôtka sa nenachádzajú žiadne inžinierske siete, ktoré by boli v našej správe alebo vlastníctve,
- naša organizácia vie len o existencii nadzemného vedenia miestnej telefónnej siete, ktorého nie je vlastníkom ani správcom,
- na základe nášho stanoviska odporúčame preto preveriť zo strany Vašej organizácie existenciu podzemných sietí šetrením u možných ďalších prevádzkovateľov a majiteľov.

S pozdravom

SLOVENSKÁ SPRÁVA CIEST
INVESTIČNÁ VÝSTAVBA A SPRÁVA CIEST
Skuteckého 32
974 23 BANSKÁ BYSTRICA



JUDr. Martina Tvrdoňová, PhD.
generálna riaditeľka



Akciová spoločnosť je zapísaná v obchodnom registri Okresného súdu Bratislava 1, oddiel Sa, vložka číslo 3481/B

Dopravoprojekt, a.s.

Kominárska 2, 4

83203 Bratislava – mestská časť Nové Mesto

Vaša značka	Naše číslo	Vybavuje / kontakt	Bratislava
00020X270520	TD/EX/0829/2020/Po	(48) 242 4804 / jana.pohankova@spp-distribucia.sk	3. 6. 2020

Vec: Vyjadrenie k žiadosti o stanovisko k existencii plynárenských zariadení.

Predmetom tohto vyjadrenia je stanovisko spoločnosti SPP - distribúcia, a. s. (ďalej len „SPP-D“) k existencii plynárenských zariadení prevádzkovaných SPP-D a/alebo existencii ochranného a/alebo bezpečnostného pásma plynárenského zariadenia.

Záujmové územie: **parcela č.p. 2634/5 katastrálne územie Krnišov podľa vyznačenia na priloženej situácii**

V záujmovom území sa nachádza/nachádzajú:

plynárenské zariadenie (technologický objekt):	STL (strednotlakové) plynovody a plyn.prípojky PN do400kPa
ochranné pásmo plynárenského zariadenia:	áno
bezpečnostné pásmo plynárenského zariadenia:	áno

Orientačné znázornenie trasy plynárenského zariadenia/umiestnenia technologického objektu, (ďalej len „orientačné znázornenie“) je prílohou tohto stanoviska.

Orientačné znázornenie má výhradne informatívny charakter a nenahrádza vytýčenie plynárenského zariadenia pre účely presného umiestnenia a/alebo realizácie stavby a/alebo výkonu iných činností.

O presné vytýčenie existujúcich plynárenských zariadení je možné požiadať SPP-D na základe písomnej objednávky, ktorú je potrebné zaslať na adresu: **SPP – distribúcia, a.s., Sekcia údržby, Mlynské Nivy 44/b, 825 11 Bratislava**, alebo elektronicky, prostredníctvom online formuláru zverejneného na webovom sídle SPP-D (www.spp-distribucia.sk).

V záujme predchádzaniu poškodenia plynárenského zariadenia, ohrozenia jeho prevádzky a/alebo prevádzky distribučnej siete, SPP-D vykonáva **bezplatne** vytýčovanie plynárenských zariadení do vzdialenosti 100 m.

V prípade nejasností nás kontaktujte na vyššie uvedenom telefónnom čísle, alebo e-mailovej adrese.

S úctou,



Jana Pohanková
koordinátor GIS

Príloha: orientačné znázornenie

UPOZORNENIE:

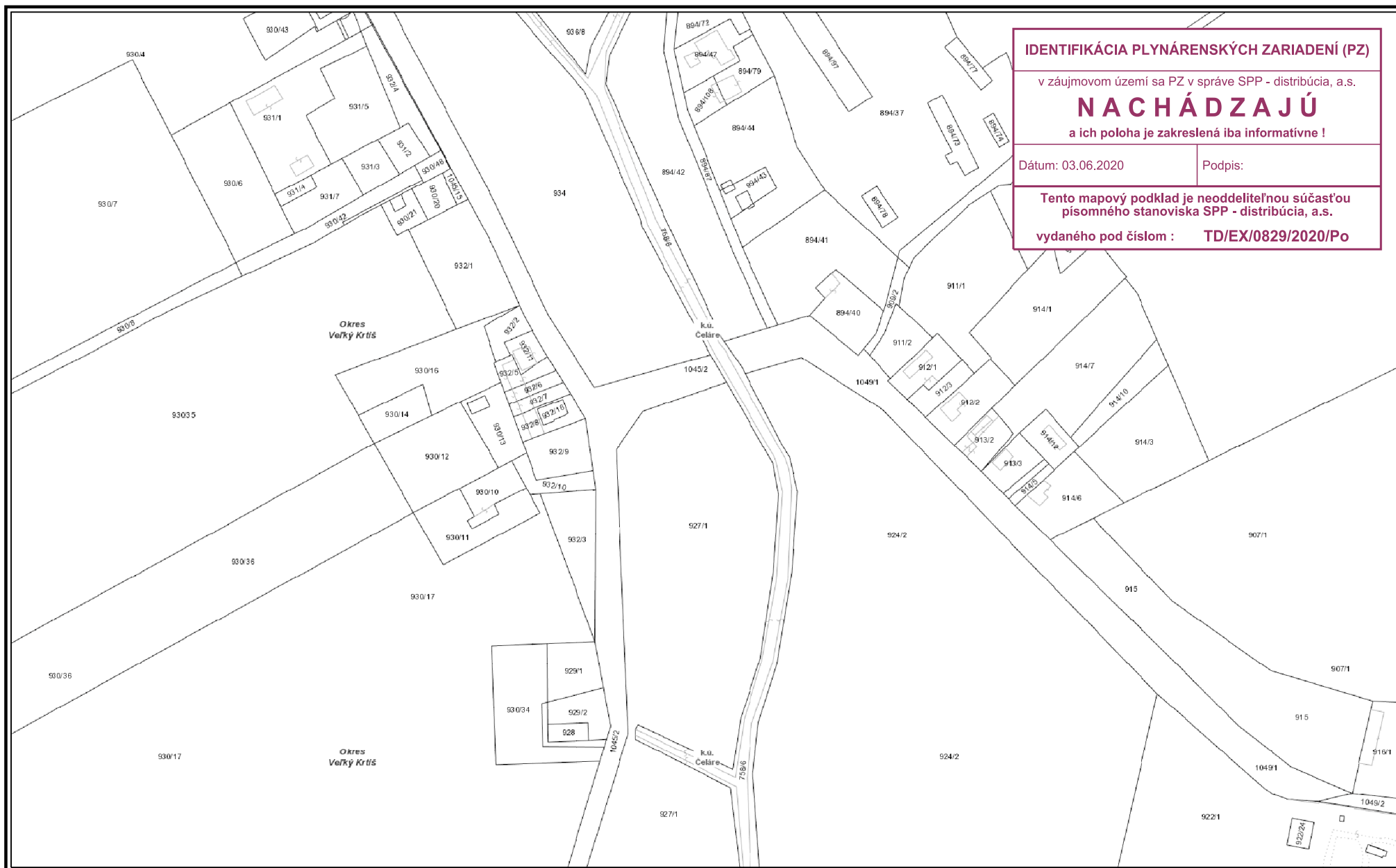
Toto stanovisko nie je možné použiť pre účely konaní podľa zákona č. 50/1976 Zb. o územnom plánovaní a stavebnom poriadku (stavebný zákon) v znení neskorších predpisov, prípadne iného osobitného predpisu, a podobne ho nie je možné použiť ako súčasť ohlásenia drobnej stavby, ani ako vyjadrenie na výkon činností v ochrannom a/alebo bezpečnostnom pásme plynárenských zariadení, pri ktorom by mohlo dôjsť k ohrozeniu, alebo poškodeniu plynárenského zariadenia, jeho prevádzky a/alebo prevádzky distribučnej siete.

Pre vyššie uvedené účely je potrebné požiadať SPP-D o vydanie stanoviska k projektovej dokumentácii stavby a/alebo k vykonávaniu činností v ochrannom a/alebo bezpečnostnom pásme plynárenských zariadení.

V prípade realizácie prác mimo vyššie uvedeného záujmového územia je potrebné opätovne požiadať SPP-D o vydanie stanoviska k existencii plynárenských zariadení.

Toto stanovisko reflektuje stav (existenciu plynárenských zariadení a ich ochranných a bezpečnostných pásiem) ku dňu jeho vydania.

Zmena stanoviska SPP-D, napr. z dôvodu zmeny spôsobu prevádzkovania dotknutého plynárenského zariadenia a/alebo distribučnej siete, v budúcnosti nie je vylúčená. Spoločnosť SPP-D nezodpovedá za prípadné škody, ktoré môžu žiadateľovi/stavebníkovi vzniknúť v dôsledku nevyžiadania si aktuálneho stanoviska k existencii plynárenských zariadení a ich ochranných a bezpečnostných pásiem.

**IDENTIFIKÁCIA PLYNÁRENSKÝCH ZARIADENÍ (PZ)**

v záujmovom území sa PZ v správe SPP - distribúcia, a.s.

NACHÁDZAJÚ

a ich poloha je zakreslená iba informatívne !

Dátum: 03.06.2020

Podpis:


Tento mapový podklad je neoddeliteľnou súčasťou
pisomného stanoviska SPP - distribúcia, a.s.

vydaného pod číslom : TD/EX/0829/2020/Po

Použitie v súlade s internými predpismi.

© SPP - distribúcia, a.s.; ÚGKK SR

M 1:3000

**VYSVETLIVKY**

DOPRAVOPROJEKT, a.s.
Kominárska 14/2,4
832 03 Bratislava-Nové Mesto

Vybavuje/ telef. číslo Žilina
Milo/0911 775 085 **1.6.2020**
milo@energotel.sk

Vec: Vyjadrenie o existencii trás podzemných telekomunikačných vedení v majetku spoločnosti Stredoslovenská distribučná, a.s.

Vyjadrenie pre:

Registračné číslo žiadosti: **620200785**

Žiadateľ: **Dopravoprojekt, a.s., Kominárska 14/2,4, Bratislava**

Názov stavby: **Rekonštrukcia a obnova mostov na c.III.tr. v BBSK**

Obec, kataster, parcelné číslo/: **k.ú. Kráľovce, Krnišov, Čeláre, Mučín, Abovce, Veľká Suchá**

Platnosť vyjadrenia **do 1.6.2021**

Vážený žiadateľ,

Na základe Vašej žiadosti Vám zasielame informatívne vyjadrenie o existencii trás podzemných vedení v majetku spoločnosti SSD, a.s. v záujmovom území špecifikovanom v žiadosti registrovanej pod vyššie uvedeným registračným číslom prostredníctvom portálu <https://registracia-portal.energotel.sk/>:

V záujmovom území sa **nenachádzajú** trasy podzemných telekomunikačných vedení v majetku **spol. Stredoslovenská distribučná, a.s.**

S pozdravom





Stredoslovenská
distribučná

Vážený obchodný partner
DOPRAVOPROJEKT, a.s.
Kominárska 141/2,4
832 03 Bratislava - Nové Mesto

Zo dňa
01.06.2020

Naša značka
4600059198

Vybavuje
Petrík / 0850 166 007

Žilina
22.06.2020

Vec: Vyjadrenie k existencii energetických zariadení v majetku SSD, a.s.

„Obnova mostov BBSK „

K Vašej požiadavke zo dňa 01.06.2020 si Vám dovoľujeme predložiť nasledovné stanovisko:

1. V predmetnej lokalite katastra sa **nachádzajú** nadzemné vzdušné VN vedenia a podperné body, nadzemné NN vzdušné vedenia a podperné body, podzemné VN vedenia, podzemné NN vedenia a skrine.
2. Od uvedených energetických zariadení žiadame dodržať ochranné pásmo v zmysle zákona 251/2012 Z.z., a bezpečné vzdialenosti podľa príslušných noriem STN (VN vzdušné vedenie 22kV od krajného vodiča na každú stranu **10.metrov**, VN zemné káblové vedenie a NN zemné káblové vedenie na každú stranu **1.meter**), pričom pri NN vzdušných vedeniach požadujeme dodržať manipulačný, technický priestor **1 meter** od krajného vodiča NN vzdušného vedenia na každú stranu. Pri realizácii výkopových prác, žiadame neporušiť celistvosť uzemňovacej sústavy.
3. Toto vyjadrenie má len informatívny charakter. V zmysle stavebného zákona je pre určenie presnej trasy podzemných vedení potrebné fyzicky ju vytýčiť.
4. Žiadateľ disponuje platným vyjadrením k existencii energetických zariadení v majetku SSD, a.s., nie starším ako 12 mesiacov.
5. Podzemné vedenia musia byť fyzicky vytýčené pracovníkom SSD, o čom musí byť záznam v stavebnom denníku. Vytýčenie podzemných vedení je možné si objednať u majstra strediska údržby Banská Bystrica, p. Miroslav Vráb, e-mail: miroslav.vrab@ssd.sk, tel. 041 519 3855. Aby nedošlo k náhodnému prerazeniu káblov, v mieste kolidovania stavby a káblov je potrebné ich presnú trasu určiť sondou, ktorá musí byť vykonaná ručným výkopom.
6. V mieste križovania káblov so stavbou musia byť káble uložené do chráničky, betónového žľabu, ktorý musí byť v mieste križovania s protipovodňovým múrom podbetónovaný platňou o hrúbke 100mm. Práca sa musí vykonať na B-príkaz. PO uložení káblov musí zástupca SSD urobiť do stavebného denníka záznam, že kábla sú uložené v zmysle tohto stanoviska a neboli počas prác porušené.
7. Osoby, ktoré zriaďujú stavbu alebo vykonávajú činnosti, pri ktorých sa môžu priblížiť k energetickým zariadeniam, sú povinné v zmysle Zákona č. 251/2012 Z.z. § 43 ods. 11 vopred oznámiť takúto činnosť prevádzkovateľovi zariadení na mailový kontakt prevadzkovatel@ssd.sk a dodržiavať ním určené podmienky.
8. Pre všetky práce v ochrannom pásme 22kV vedenia č. 336 požadujeme zabezpečiť osobu znalú s vyššou kvalifikáciou §23 Vyhl.508/209 Z.z., ktorá bude zodpovedná za stav a pohyb pracovnej súpravy, skupiny a zabezpečí súlad pre vydanie „ B príkazu “ pre vypnutie a zaistenie pracoviska.
9. Pri vykonávaní stavebnej činnosti nesmú byť použité mechanizmy ani predmety, ktorými by sa priblížilo ku ktorémukoľvek vodiču a stĺpu 22 kV vedenia na vzdialenosť menšiu ako 1 m.

10. Pri realizácii výkopových a mikropilotážnych prác, žiadame neporušiť celistvosť uzemňovacej sústavy.
11. V ochrannom pásme vonkajšieho nadzemného elektrického vedenia 22 kV, ktoré je v zmysle Zákona č. 251/2012 Z.z. § 43 ods. 2 vymedzené zvislými rovinami po oboch stranách vedenia vo vodorovnej vzdialenosti 10 m meranej kolmo na vedenie od krajného vodiča a pod elektrickým vedením je v zmysle § 43 ods. 4 zakázané :
- a. zriaďovať ďalšie stavby, prístavby, konštrukcie a skládky,
 - b. vysádzať a pestovať trvalé porasty s výškou presahujúcou 3 m,
 - c. uskladňovať ľahko horľavé alebo výbušné látky,
 - d. vykonávať činnosti ohrozujúce bezpečnosť osôb a majetku,
 - e. vykonávať činnosti ohrozujúce elektrické vedenie a bezpečnosť a spoľahlivosť prevádzky sústavy.
12. Pred ukončením prác v ochrannom pásme VN vedenia musí realizátor prizvať povereného zástupcu SSD na kontrolu zariadenia, čo potvrdia zápisom do stavebného denníka, prípadne na kópiu tohto vyjadrenia - p. Miroslav Vráb, e-mail: miroslav.vrab@ssd.sk, tel. 041 519 3855..
13. Žiadateľ sa zaväzuje, že bude rešpektovať a dodržiavať všetky stanovené podmienky prevádzkovateľa distribučnej sústavy SSD a berie ich na vedomie, ako záväzné pri udelení súhlasu so stavebnou činnosťou v ochrannom pásme elektroenergetického zariadenia.
14. Platnosť tohto vyjadrenia je obmedzená na 12 mesiacov odo dňa jeho vystavenia.

Pri ďalších žiadostiach k predmetnej veci Vás prosíme o uvádzať našu značku, resp. fotokópiu tohto vyjadrenia.

S pozdravom,

Stredoslovenská distribučná
akciová spoločnosť
Pavol Petrík
Manažér distribučnej oblasti
Zákaznícke služby

V prípade potreby sme Vám k dispozícii na:

Telefón: 0850 166 007 (Prevádzková doba: v pracovných dňoch od 8:00 - 15.00 hod.)

E-mail: prevadzkovatel@ssd.sk

Adresa: Stredoslovenská distribučná, a.s., Pri Rajčianke 2927/8, 010 47 Žilina

Web: www.ssd.sk



Stredoslovenská vodárenská
prevádzková spoločnosť, a.s.

Dopravoprojekt, a.s.
Kominárska 2, 4
832 03 Bratislava 3

Naša značka
8593/2020ZC2440 – 657

Vaša značka

Vybavuje
Katarína Malá
048 4327 - 717

V Banskej Bystrici
01.07.2020

**„ Rekonštrukcia a obnova mostov na cestách III. triedy v BBSK - juh “ - vyjadrenie
k existencii inžinierskych sietí.**

Dňa 02.06.2020 nám bola doručená Vaša žiadosť o vyjadrenie k existencii inžinierskych sietí v k. ú.
Abovce, Veľká Suchá, Čeláre, Krnišov, Kráľovce a Mučín, z dôvodu prípravy projektovej dokumentácie
rekonštrukcií a obnovy mostov.

K Vašej žiadosti zaujímame nasledovné stanovisko:

StVPS, a.s. Závod 01 Banská Bystrica neprevádzkuje v k. ú. **Abovce, Veľká Suchá, Čeláre, Krnišov,
Kráľovce a Mučín** žiadne podzemné vedenia a vodohospodárske objekty.

Vašu žiadosť odstupujeme k vybaveniu bez úhrady za službu StVPS, a.s. Závod 02 Lučenec a StVPS,
a.s. Závod 04 Rimavská Sobota.

**STREDOSLOVENSKÁ VODÁRENSKÁ
PREVÁDZKOVÁ SPOLOČNOSŤ**
akciová spoločnosť (97)
974 01 BANSKÁ BYSTRICA

Ing. Anna *Sabová*
riaditeľka Závodu 01

Prílohy: Situácie záujmových území

Na vedomie: StVPS, a.s. Závod 02 Lučenec

StVPS, a.s. Závod 04 Rimavská Sobota

Zákaznícke centrum StVPS, a.s. Závod 01

Stredoslovenská vodárenská prevádzková spoločnosť, a. s.

Partizánska cesta 5, 974 01 Banská Bystrica

Call centrum 0850 111 234, info@stvps.sk, www.stvps.sk, www.veolia.sk

IČ DPH: SK2022102236, IČO 36 644 030, Zapsaná v obchodnom registri Okresného súdu Banská Bystrica, odd. Sa vložka č. 840/S
Bankové spojenie: Tatrabanka, IBAN SK 77 1100 0000 0026 2410 7235

